



АДМИНИСТРАЦИЯ ГОРОДА ПЕРМИ  
ДЕПАРТАМЕНТ ЗЕМЕЛЬНЫХ ОТНОШЕНИЙ

РЕШЕНИЕ

о размещении объектов № 21-01-44-336 от 02 АПР 2021

г. Пермь, ул. Сибирская, 15

Департамент земельных отношений администрации города Перми в соответствии с пунктом 3 статьи 39.36 Земельного кодекса Российской Федерации, Положением о порядке и условиях размещения объектов на землях или земельных участках, находящихся в государственной или муниципальной собственности, на территории Пермского края без предоставления земельных участков и установления сервитутов, публичного сервитута, утвержденным постановлением Правительства Пермского края от 22.07.2015 № 478-п, заявлением от 25.03.2021 № 21-01-06-5297

**разрешает** ООО «СМУ №11» (ИНН 5902210855, ОГРН 1075902002351, место нахождения: 614000, Пермский край, г. Пермь, ул. Екатерининская, д. 120, К. А, кв. 210)

**размещение объекта:** Элементы благоустройства территории, в том числе малые архитектурные формы, за исключением некапитальных нестационарных строений и сооружений, рекламных конструкций, применяемых как составные части благоустройства территории.

**на землях:** государственная собственность на которые не разграничена

**на срок:** 1 год

**местоположение:** Пермский край, г. Пермь, Свердловский район, ул. Лодыгина

Территория, согласно схеме, расположена в зонах с особым условием использования территорий: охранный зона объектов электросетевого хозяйства, охранный зона телефонной канализации АТС-69, приаэродромная территория аэродрома аэропорта Большое Савино.

ООО «СМУ №11»:

1. Соблюдать порядок использования земельных участков, установленный постановлением Правительства Российской Федерации от 24.02.2009 № 160 «О порядке установления охранных зон объектов электросетевого хозяйства и особых условий использования земельных участков, расположенных в границах таких зон»;

2. Соблюдать правила охраны линий и сооружений связи, установленные постановлением Правительства Российской Федерации от 09.06.1995 № 578

«Об утверждении Правил охраны линий и сооружений связи Российской Федерации»;

3. Соблюдать правила охранных зон воздушного пространства, установленные постановлением Правительства Российской Федерации от 11.03.2010 № 138 «Об утверждении Федеральных правил использования воздушного пространства Российской Федерации»;

4. Соблюдать требования пункта 3.6 Правил благоустройства и содержания территории в городе Перми, утвержденных решением Пермской городской Думы от 15.12.2020 № 277.

Приложение: схема предполагаемых к использованию земель или части земельного участка на 1 л. в 1 экз.

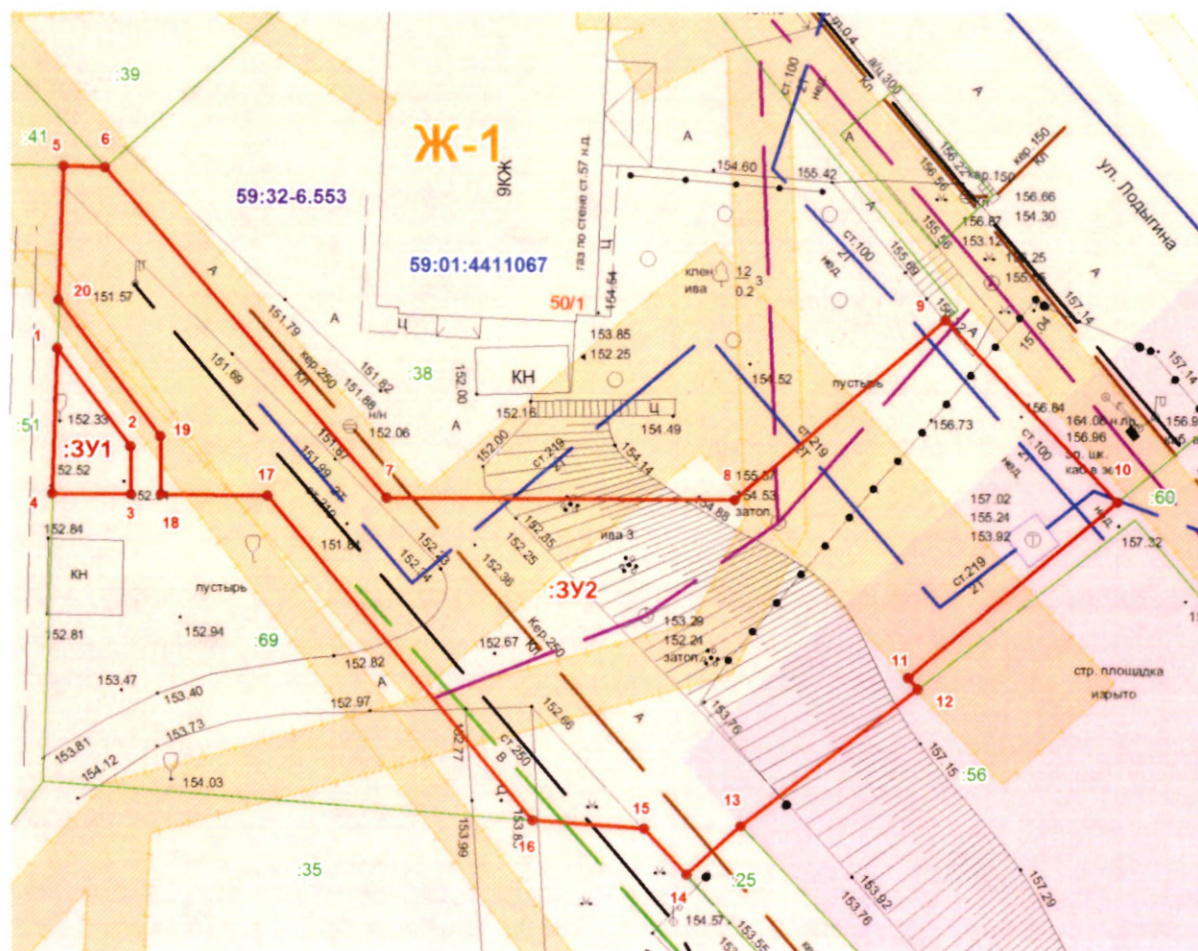
И.о. первого заместителя  
начальника департамента



К.М.Хайруллина



**Объект:** Элементы благоустройства территории  
**Местоположение:** Пермский край, г. Пермь, Свердловский район, ул. Лодыгина  
**Площадь земельного участка:** 2197 кв.м.  
**Категория земель:** Земли населенных пунктов  
**Вид разрешенного использования:** -



**Описание границ смежных землепользователей:**

От т.1 до т.4 - земельный участок с кадастровым номером 59:01:4411067:69  
От т.4 до т.1 - земельный участок с кадастровым номером 59:01:4411067:51






От т.5 до т.6 - земельный участок с кадастровым номером 59:01:4411067:41  
От т.6 до т.9 - земельный участок с кадастровым номером 59:01:4411067:38  
От т.9 до т.10 - земли муниципального образования  
От т.10 до т.12 - земельный участок с кадастровым номером 59:01:4411067:60  
От т.12 до т.13 - земельный участок с кадастровым номером 59:01:4411067:56  
От т.13 до т.14 - земельный участок с кадастровым номером 59:01:4411067:25  
От т.14 до т.16 - земельный участок с кадастровым номером 59:01:4411067:35  
От т.16 до т.20 - земельный участок с кадастровым номером 59:01:4411067:69  
От т.20 до т.5 - земельный участок с кадастровым номером 59:01:4411067:51

От т.26 до т.23 - земли муниципального образования  
От т.23 до т.24 - земельный участок с кадастровым номером 59:01:0000000:78450  
От т.24 до т.26 - земельный участок с кадастровым номером 59:01:0000000:77521

От т.27 до т.29 - земельный участок с кадастровым номером 59:01:0000000:77521  
От т.29 до т.27 - земельный участок с кадастровым номером 59:01:4411067:56

От т.32 до т.35 - земли муниципального образования  
От т.35 до т.38 - земельный участок с кадастровым номером 59:01:4411067:3612  
От т.38 до т.39 - земельный участок с кадастровым номером 59:01:4411067:34  
От т.39 до т.40 - земли муниципального образования  
От т.40 до т.44 - земельный участок с кадастровым номером 59:01:4411067:25  
От т.44 до т.32 - земельный участок с кадастровым номером 59:01:0000000:7845

**Условные обозначения:**

- |   |   |
|---|---|
|  | граница проектируемого земельного участка   |
|  | граница земельного участка учтенного в ЕГРН   |
|  | граница кадастрового квартала   |
|  | кадастровый номер земельного участка  |
| <b>59:01:4411067</b>  | номер кадастрового квартала   |
| <b>:3У1</b>   | обозначение образуемого земельного участка  |
| <b>1,2,3,...</b>  | обозначение характерных точек границ  |
| <b>Ц-2</b>  | территориальная зона - Зона обслуживания и деловой активности местного значения   |
| <b>Ж-1</b>  | территориальная зона - Зона многоэтажной и среднеэтажной жилой застройки  |
| <b>59.32-6.553</b>  | Зона с особыми условиями использования - Приаэродромная территория аэродрома аэропорта Большое Савино                     |
|  | Зона с особыми условиями использования - охранный зона инженерных коммуникаций, линий и сооружений связи и радиодифракции |

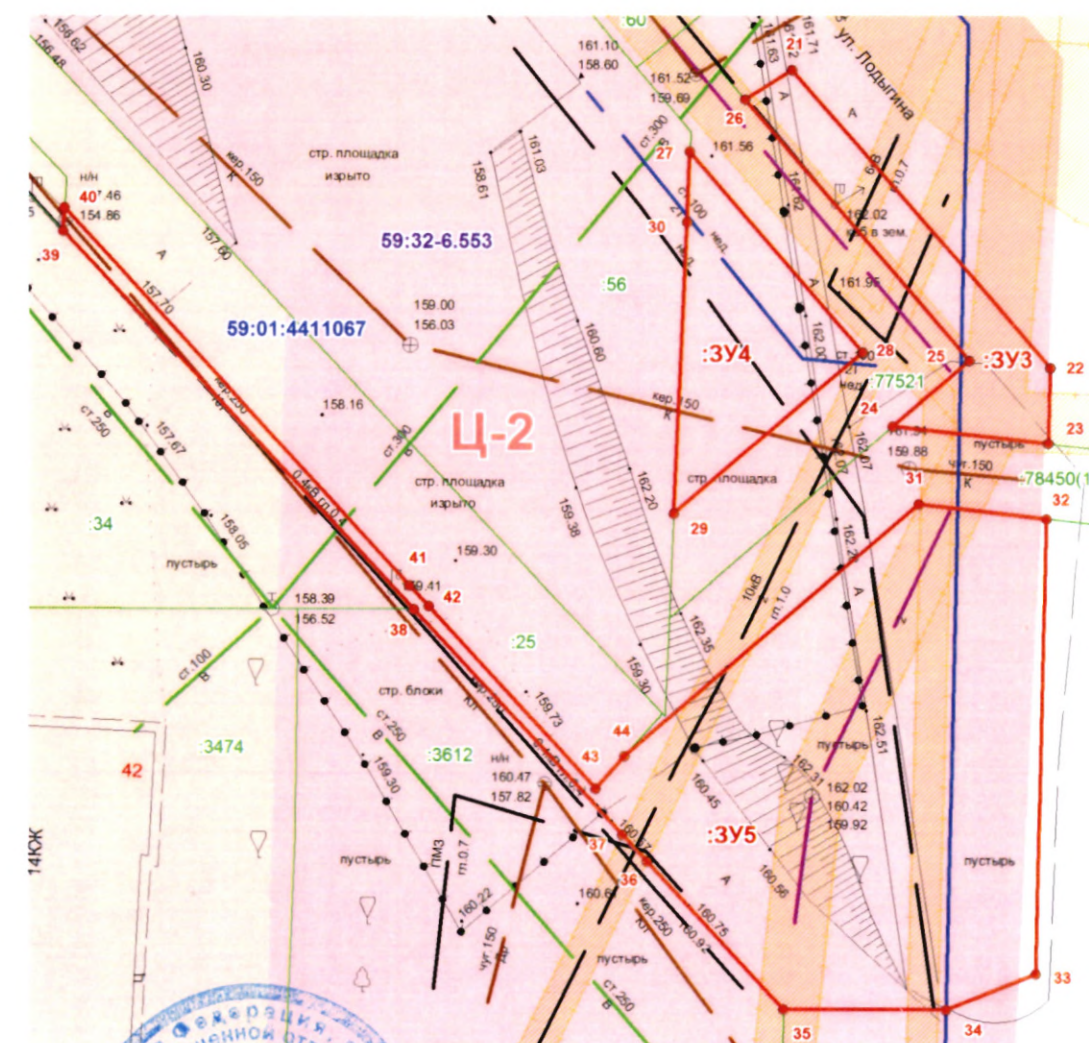
:3Y4		
N <sub>2</sub>	X	Y
27	512961,12	2230487,15
28	512947,75	2230498,62
29	512937,01	2230486,09
30	512956,41	2230486,95

:3Y5		
N <sub>2</sub>	X	Y
31	512937,63	2230502,33
32	512936,67	2230510,82
33	512906,44	2230510,13
34	512904,00	2230504,14
35	512904,07	2230493,42
36	512913,89	2230484,34
37	512915,68	2230482,68
38	512930,66	2230468,83
39	512955,78	2230445,60
40	512957,34	2230445,69
41	512932,23	2230468,55
42	512930,86	2230469,80
43	512918,71	2230480,89
44	512920,89	2230482,81

:3Y1		
N <sub>2</sub>	X	Y
1	513053,89	2230348,10
2	513047,39	2230352,97
3	513044,16	2230353,00
4	513044,22	2230347,76

№	X	Y
21	512966,52	2230493,95
22	512946,74	2230511,06
23	512941,70	2230510,94
24	512942,87	2230500,61
25	512947,21	2230505,67
26	512964,58	2230490,80

	:3Y2	
N <sub>2</sub>	X	Y
5	513066,00	2230348,51
6	513065,93	2230351,30
7	513043,96	2230370,00
8	513043,80	2230393,27
9	513055,80	2230407,29
10	513043,69	2230418,69
11	513032,03	2230404,79
12	513031,28	2230405,41
13	513022,12	2230393,65
14	513018,89	2230389,97
15	513021,94	2230387,15
16	513022,52	2230379,69
17	513044,09	2230362,10
18	513044,14	2230355,00
19	513048,07	2230354,96
20	513057,08	2230348,20



**Масштаб 1:500**

**Заявитель:**

**МП**  
для юр. лиц, и

(подпись, расшифровка подписи)